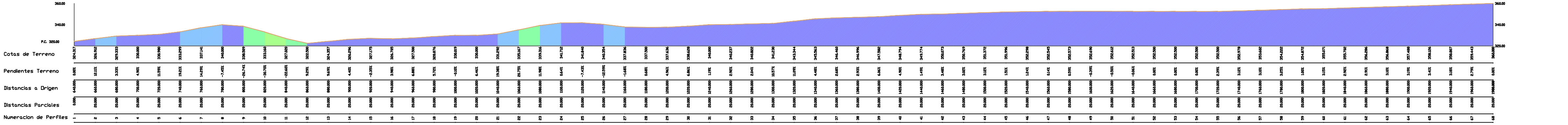


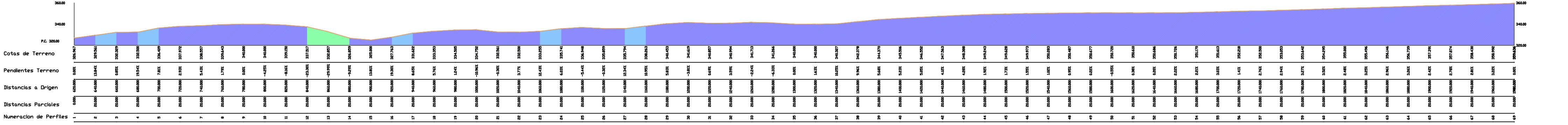
T22



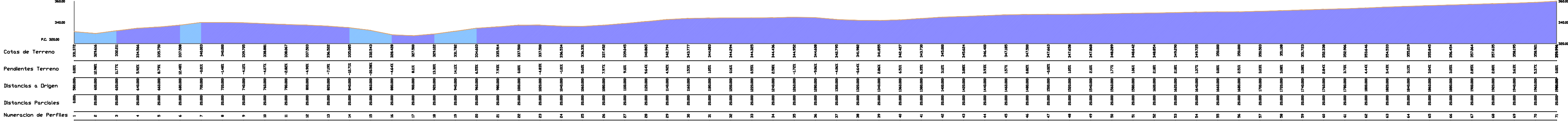
PENDIENTES DEL TERRENO	
GRÁFICO	DESCRIPCION
	PENDIENTES 0 - 12% (83.85% del área total)
	PENDIENTES 12 - 20% (11.82% del área total)
	PENDIENTES 20 - 30% (3.23% del área total)
	PENDIENTES 30 - 40% (0.80% del área total)
	PENDIENTES 40 - 50% (0.22% del área total)
	PENDIENTES 50 - 60% (0.07% del área total)

PERFIL NATURAL DEL TERRENO

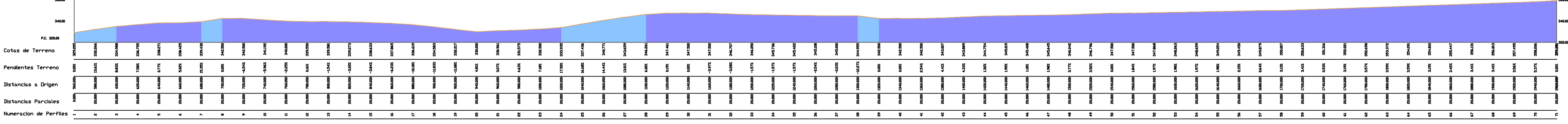
T23



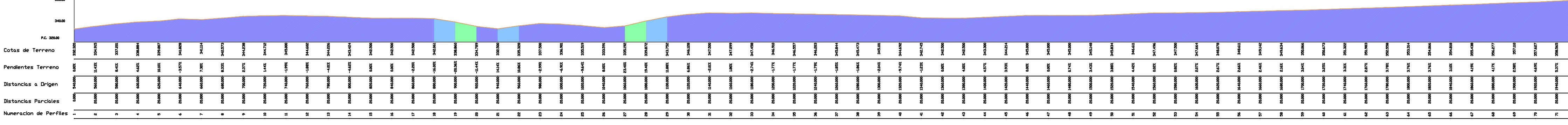
T24



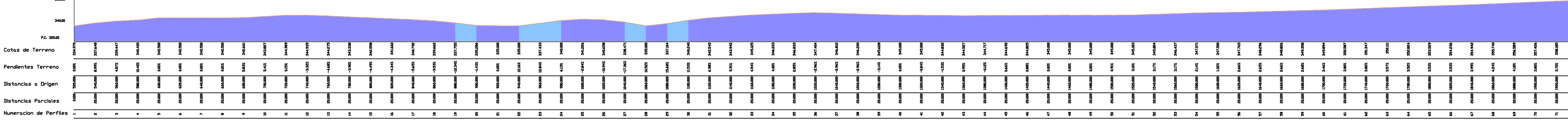
T25



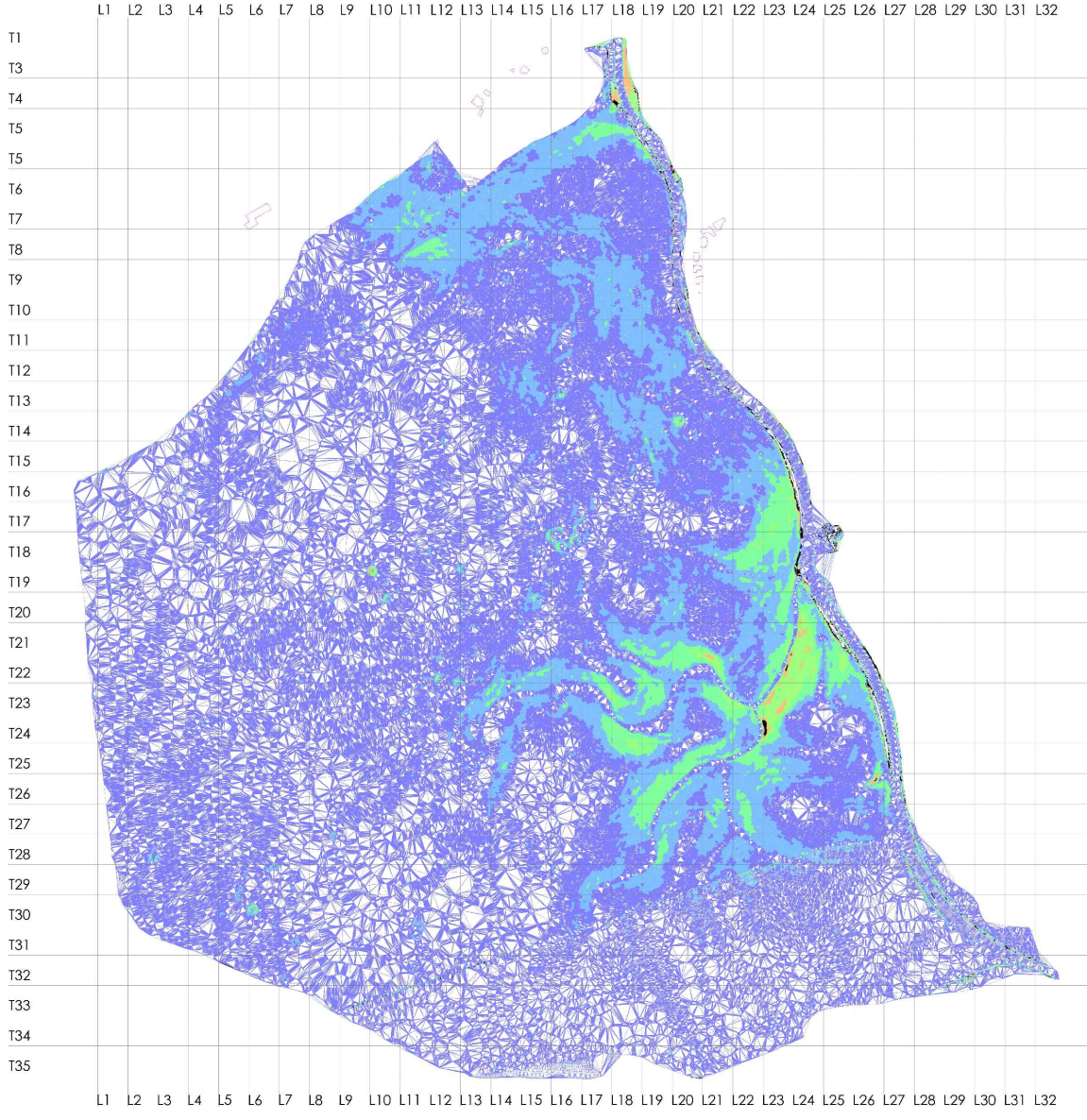
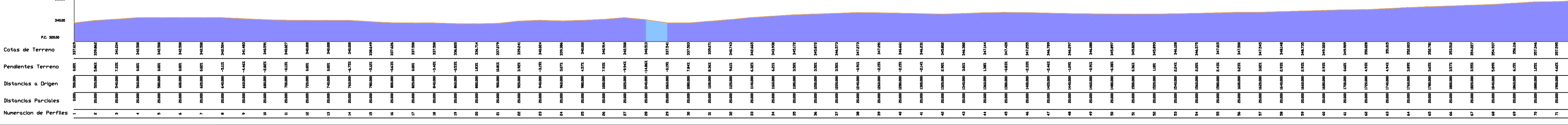
T26



T27



T28



Urbanismo	MODIFICACIÓN PARCIAL DEL PLAN PARCIAL DE ORDENACIÓN DEL SECTOR SURO 05. LLANOS DE LA SIERRA, COIN.
Nombre del plano	PERFILES NATURALES DEL TERRENO. TRANSVERSALES T22 A T28
Situación	LLANOS DE LA SIERRA, COIN.

Tamaño plano	A1
Nº plano	10.8
Escala	1/2500
Fecha	AGOSTO 2023

PROMOTOR	NATURE CALL INICIATIVES S.L.
----------	------------------------------

EQUIPO REDACTOR	ANTONIO M. FERNÁNDEZ BORDES Arquitecto VIRGINIA FERNÁNDEZ ESLAVA Arquitecta
-----------------	--

FIRMA	FIRMA
-------	-------

